



Rencontres nationales  
GeoNature  
26-27 juin 2024

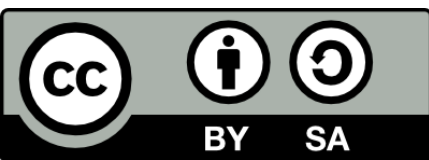


© Pascal Saulay - PNE



# Mercredi 26 et jeudi 27 juin 2024

Aix-en-Provence / Technopole d'Arbois



# 80 participants



Agence Normande de la Biodiversité et du Développement Durable

Agri-city infos

Arthropologia

Asters - CEN Haute-Savoie

Bretagne Vivante

CBNA

CEA

CEN PACA

CitiProfile

Conseil Départemental de l'Isère

DREAL Grand Est

EHT

EODD ingénieurs conseils

Grand Site de France Concors Sainte-Victoire

GreenPraxis

Initiative PIM

Institut Paris Region - ARB-IdF

LPO Auvergne-Rhône-Alpes

LPO France

LPO Occitanie

LUPSIG

Maintenant Marseille

MTECT/DEB

Natural Solutions

Nature en Occitanie

Observatoire de l'Environnement en Bretagne

Observatoire FAUNA

OFB

Parc amazonien de Guyane

Parc national des Cévennes

Parc national de Port-Cros

Parc national des Calanques

Parc national des Cévennes

Parc national des Ecrins

Parc National du Mercantour

Parc naturel régional Livradois-Forez

PatriNat (OFB-MNHN-CNRS-IRD)

Picardie Nature

PNR de Millevaches en Limousin

PNR Pilat

Inter-PNR AuRA

Réensauvager la Ferme

Réerves Naturelles de France

SARL Le Flourou

SFEPM

SIT des Parcs naturels régionaux de PACA

Sud Ouest Naturalistes

Ville de Montpellier

Voyage sauvage

# 80 participants



1 journée et demi pour échanger sur les nouveautés, partager des expériences, participer aux évolutions, rencontrer la communauté, les développeurs, les utilisateurs, les partenaires et participer à des ateliers.

- Plénière (Présentation, Communauté, Évolutions récentes et à venir, Retours d'expérience, Perspectives, Partenaires et projets périphériques)
- Ateliers (Découverte, Technique, Besoins et projets, Communauté et gouvernance)

# Mercredi 26 juin 2024

**9h** : *Accueil café*

**9h30** : Mot d'accueil (CRIGE PACA)

**9h40** : Ouverture : GeoNature & SINP (Laurent Poncet - PatriNat)

**10h** : GeoNature, présentation (Camille Monchicourt - PNE)

**10h15** : GeoNature, communauté et ressources (Camille Monchicourt - PNE)

**10h30** : Retours d'expérience d'un PNR AuRA (Xavier Arbez - Inter-PNR AuRA)

**10h45** : *Pause / Boards*

**11h15** : Nouveaux développements depuis 2022 (Camille Monchicourt - PNE)

**11h45** : Module Monitoring - Présentation, usages et évolutions (Amandine Sahl - PNC, Judith Panijel - PatriNat)

**12h15** : *Repas / Boards*

# Mercredi 26 juin 2024

## 14h : Ateliers #1

- Démonstration GeoNature (Manon Kreber - Natural Solutions)
- Usages et besoins (Audrey Thonnell - PAG, Camille Monchicourt - PNE)
- Architecture technique et outils de développement (Jacques Fize - PNE, Pierre Narcisi - PatriNat)

**15h** : Retour d'expérience d'un bureau d'étude (Christophe Savon - S.O. Naturalistes)

**15h15** : Présentation BOB / Boite à Outils Biodiversité - SINP (Alice Roussel - PatriNat)

**15h30** : Fluidification des échanges de données entre producteurs, SINP régional et national (Cendrine Hoarau - CBNA, Julien Girard-Claudon - LPO AuRA)

**16h** : *Pause / Boards*

**16h30** : Retour d'expérience du réseau des réserves naturelles / Projet Monitoring-mobile (Zacharie Moulin - RNF)

**16h45** : Retour d'expérience de l'ARB Ile-de-France (Mustapha Taqarort - ARB-IdF)

**17h** : Développements en cours et à venir (Camille Monchicourt - PNE)

**17h15** : Conclusion J1

**17h30** : *Fin J1*

# Jeudi 27 juin 2024

**9h** : *Accueil café*

**9h30** : Ateliers #2

- Démonstration module Monitoring - Créer un protocole de suivi de biodiversité (Théo Lechémià - PNE, Amandine Sahl - PNC)
- Gouvernance et ressources (Judith Panijel, Solène Lumbroso - PatriNat)
- Relevés flore, phytosocio, habitat - Quels modules et interactions dans GeoNature ? (Jean-Michel Genis - CBNA)
- Performances (Jean-Pascal Milcent – CBNA, Jacques Fize – PNE)

**10h45** : *Pause*

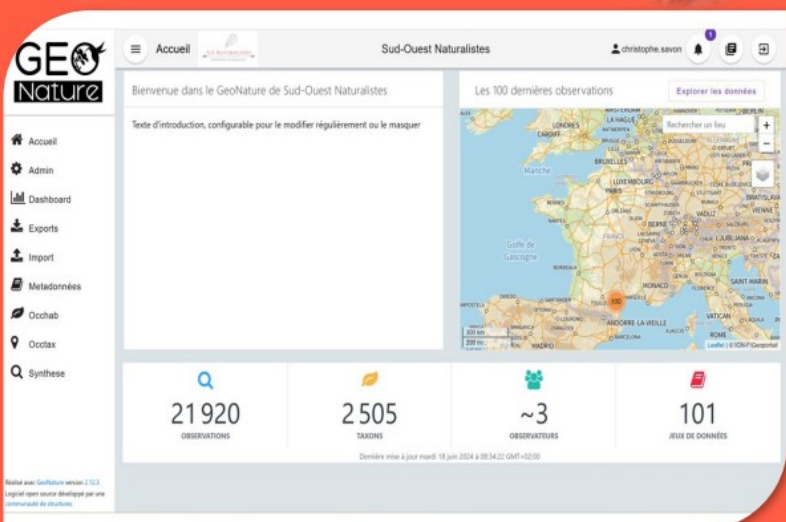
**11h** : Ateliers #3

- Installer GeoNature (Vincent Cauchois, Pierre Narcisi - PatriNat)
- Périmètres, services et outils (Judith Panijel - PatriNat, Camille Monchicourt - PNE)
- Flux de données, API, modules Export, GN2PG et API2GN (Théo Lechémià - PNE)

**12h15** : Conclusion des rencontres

**12h30** : *Fin J2*

# Retour d'expérience BE



**GEONATURE : LES RENCONTRES  
NATIONALES 2024**

»————•————«

*Retour d'expérience de bureaux  
d'études*

26 juin 2024



**SARL LE FLOUROU**




# Retour d'expérience BE

## EXEMPLE D'UTILISATION

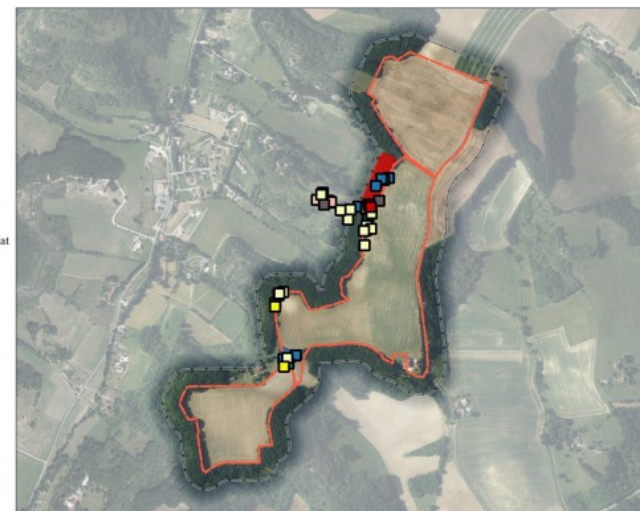
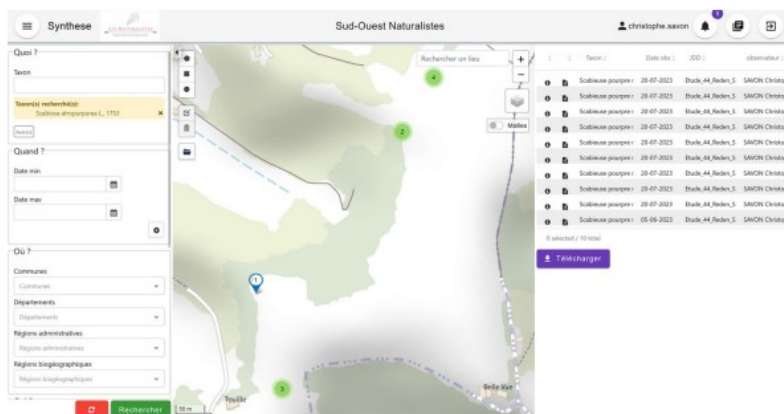


➔ Export de données en .shape et réalisation de cartes

Saisie sur Occtax-mobile



Interface GeoNature



➔ Export de données en .csv et réalisation de listes d'espèces

➔ Visualisation des statuts via un fichier .csv

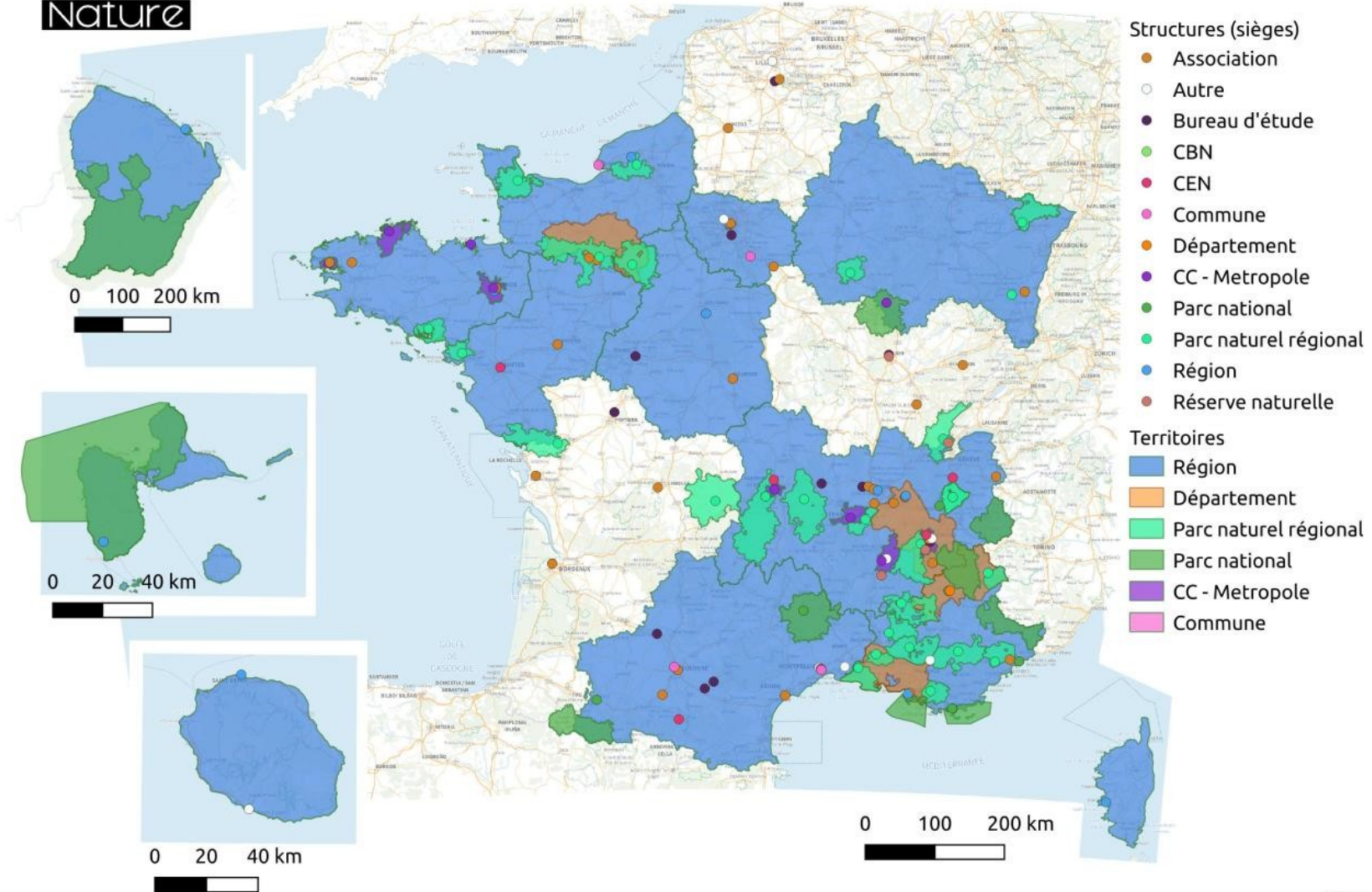
Les rencontres nationales GeoNature : année 2024 : retour d'expérience de BEs



# Communauté GeoNature



Structures utilisant GeoNature (juin 2024)

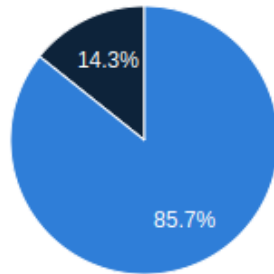


© IGN

# Rencontres GeoNature 2024

## Votre avis sur l'organisation

[Chart options »](#)

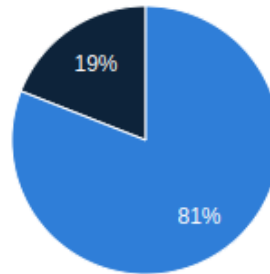


● Très bien ● Bien

Très bien	18
Bien	3

## Votre avis sur le programme

[Chart options »](#)

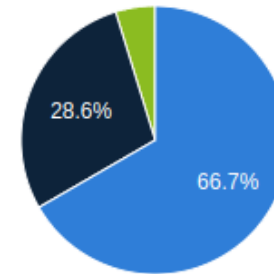


● Très bien ● Bien

Très bien	17
Bien	4

## Votre avis sur le lieu

[Chart options »](#)



● Très bien ◀ 1/3 ▶

Très bien	14
Bien	6
Pas terrible	1

Présentations et vidéos : <https://geonature.fr/rencontres-2024.html>

Synthèse : <https://www.ecrins-parcnational.fr/actualite/retour-premieres-rencontres-nationales-geonature>



© Pascal Saulay - PNE



## MERCI DE VOTRE ATTENTION

<https://geonature.fr>



Cette présentation est partagée sous licence  
Creative Commons BY-SA  
<https://creativecommons.org/licenses/by-sa/4.0/deed.fr>