LE PORTAIL GÉOGRAPHIQUE DES ZONES HUMIDES

de la région Provence-Alpes-Côte d'Azur

Espaces de transition entre le milieu terrestre et le milieu aquatique, les zones humides sont caractérisées par la présence d'eau, de manière permanente ou temporaire.
Essentielles pour la ressource en eau et riches d'un point de vue écologique, elles jouent de nombreux rôles environnementaux et sociétaux.
Bien les connaître permet de bien les protéger!



© Damien CERDAN

UN MODULE INTÉGRÉ À L'ÉCOSYSTÈME GEONATURE

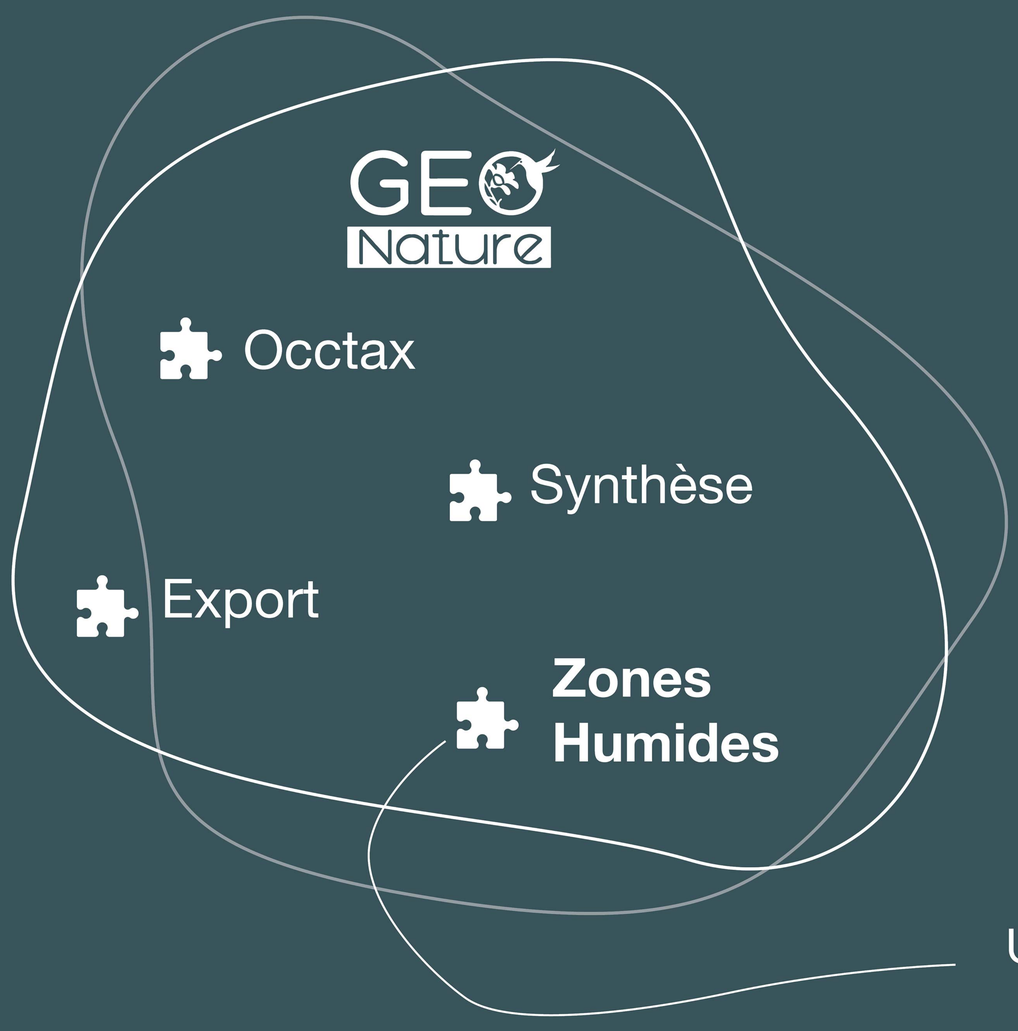

LE MODULE ZONES HUMIDES, C'EST QUOI ?

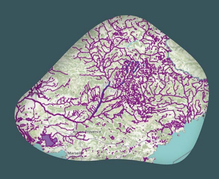

Une interface cartographique intuitive

pour faciliter la consultation et la saisie de l'inventaire des zones humides

Des fiches détaillées

pour une description et une connaissance fine des milieux

- Critères de délimitation
- Description du fonctionnement
- Liste des fonctions remplies par la zone humide
- Evaluation de l'état hydrologique, écologique, et des menaces
- Modalités de gestion
- Règles de hiérarchisation paramétrables par bassin versant

Un moteur de recherche multicritères

pour faciliter l'analyse et l'adoption de stratégies de gestion

L'ATLAS ZONES HUMIDES

Un atlas grand public permet de mieux partager la connaissance et la richesse de ces milieux

UN PEU D'HISTOIRE ...

1991 Programme MEDWET

2012 Première base de données SIT Zones humides (Dynmap / MySQL)

2013 La base de données du SIT devient régionale sous l'impulsion de l'AERMC et du PNR Luberon

2021 Développement du module Zones humides sur Geonature
Avec le soutien technique du Parc national Écrins

2022 Mise en production du module

2024 Démarrage de l'animation régionale

Perspectives de mise en conformité avec le référentiel national SANDRE

© CEN PACA - Emeline Pujolas

Contact
sit-zh@parcduluberon.fr

Animation technique
Jérôme BRICHARD
Arnoul HAMEL
Raphaël LOISEAU

Animation thématique
Anne-Laure Barthélémy

Système d'Information Territorial des Parcs naturels régionaux de Provence-Alpes-Côte d'Azur

RÉGION SUD PROVENCE ALPES CÔTE D'AZUR · Parc naturel régional des Alpilles · des Baronnies provençales · de Camargue · du Luberon · du Mont-Ventoux Pargue dóu Ventour · des Préalpes d'Azur · du Queyras · de la Sainte-Baume · du Verdon

Financé par
DREAL PROVENCE-ALPES CÔTE D'AZUR · RÉPUBLIQUE FRANÇAISE Liberté Égalité Fraternité · agence de l'eau RHÔNE MÉDITERRANÉE CORSE · Parc naturel régional du Luberon

Conservatoire d'espaces naturels Provence-Alpes-Côte d'Azur

SIT Parcs naturels régionaux de Provence-Alpes-Côte d'Azur